

Compensatie Wiarda

Ten aanzien van de woningen in de Wiarda heeft de gemeente Leeuwarden een bedrag gestort in het weidevogelcompensatiefonds. Dit waren zij verplicht omdat de plannen voor extra verstoring van weidevogelareaal zorgden, de provincie heeft dit bedrag verdubbeld omdat het binnen het bundelingsgebied valt.

Voor het weidevogelcompensatiebeheer is gezocht naar een locatie in de nabije omgeving van Leeuwarden. Uiteindelijk is er voor 2 locaties gekozen die aansluiten bij het weidevogelcompensatiebeheer vanuit het project De Haak en agrarisch natuur en landschapsbeheer. Zo is er een groter aaneengesloten gebied van beheer gericht op weidevogels ontstaan.

De locaties

Voor de locatie in de Wammerterpolder is een contract afgesloten voor 12 jaarig weidevogelcompensatiebeheer op 27,7 hectare landbouwgrond. De ander locatie ligt in de buurt van de Jorwerterfeart. Hier is een beheercontract voor 12 jaar afgesloten op 7,7 hectare, maar hier heeft ook een functieverandering plaatsgevonden. De 7,7 hectare landbouwgrond is namelijk omgevormd naar natuur. Dit is middels een eenmalige vergoeding uitbetaald en vastgelegd in een kwalitatieve verplichting. Hierin staat dat de eigenaar het gebied zal gebruiken als weidevogelnatuurgebied voor de eeuwigheid. Naast beheer zijn op de locaties ook inrichtingswerkzaamheden uitgevoerd ten behoeve van de weidevogels, zoals: zorgen voor een hoger waterpeil en het aanleggen plasdras.

Stand van zaken

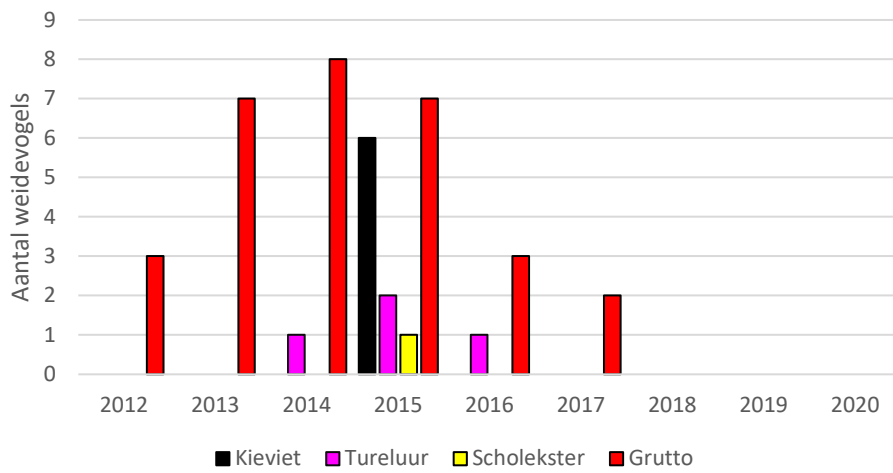
Voor de stand van zaken zijn gegevens opgevraagd bij de Natuurcoöperatie Baarderadiel. Zij controleren voor de provincie of het beheer juist wordt uitgevoerd en regelen de contacten met de lokale vogelwacht. De cijfers die zij voor dit stuk hebben aangeleverd zijn de broedgegevens van de 4 hoofdsorten, dat zijn: grutto, Kieviet, scholekster en tureluur. Hierbij moet worden opgemerkt dat ondanks alle inzet niet alle nesten zijn geregistreerd in het systeem en dus niet op kaart staan.

De grafieken laten een duidelijk beeld zien van de weidevogelaantallen. Sinds 2010 zitten die hier in de lift, maar vanaf 2013/2014 gaan de aantallen weer naar beneden. De mozaïekcoördinator geeft aan dat dit heeft te maken met predatie. De vos heeft in 2013 het weidevogelgebied ontdekt en komt sindsdien in het gehele werkgebied van de natuurcoöperatie voor. De weidevogels hebben hier duidelijk last van en de laatste jaren wordt dit versterkt vanwege de andere predatoren. Dit geldt niet alleen voor de agrarische gebieden, maar ook voor de weidevogelnatuurgebieden van de terreinbeherende organisaties.

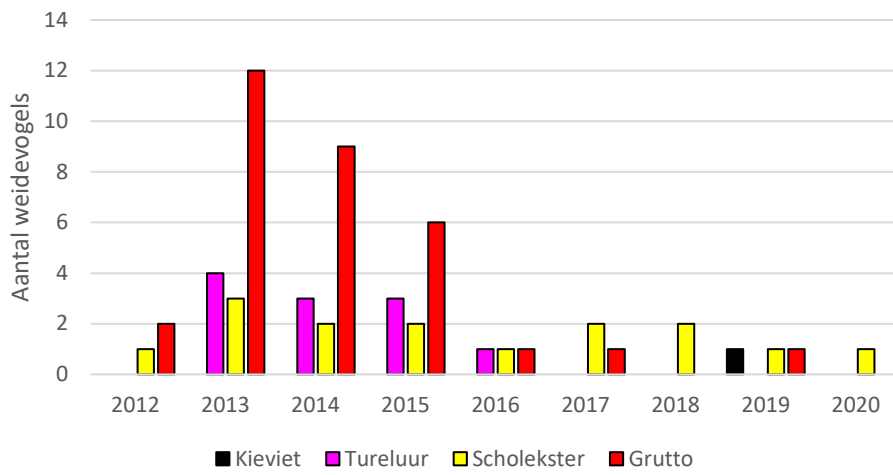
Op de bijgevoegde afbeeldingen is de locatie langs de Jorwerterfeart met een blauwe omlijning aangegeven. Deze stippenkaarten laten de nesten van het jaartal 2016 zien. Zowel binnen het compensatiebeheer als er om heen zitten weidevogels. Het beheer is naast het leveren van geschikt broedgebied ook gericht op de kuikens. Deze hebben ook een plek nodig om op te groeien. Juist kruidenrijke graslanden met een wat hoger waterpeil zijn voor hen goede plekken. Bij weidevogelbeheer gaat het dan ook om de samenhang/mozaïek van beheer en er samen vol voor gaan.

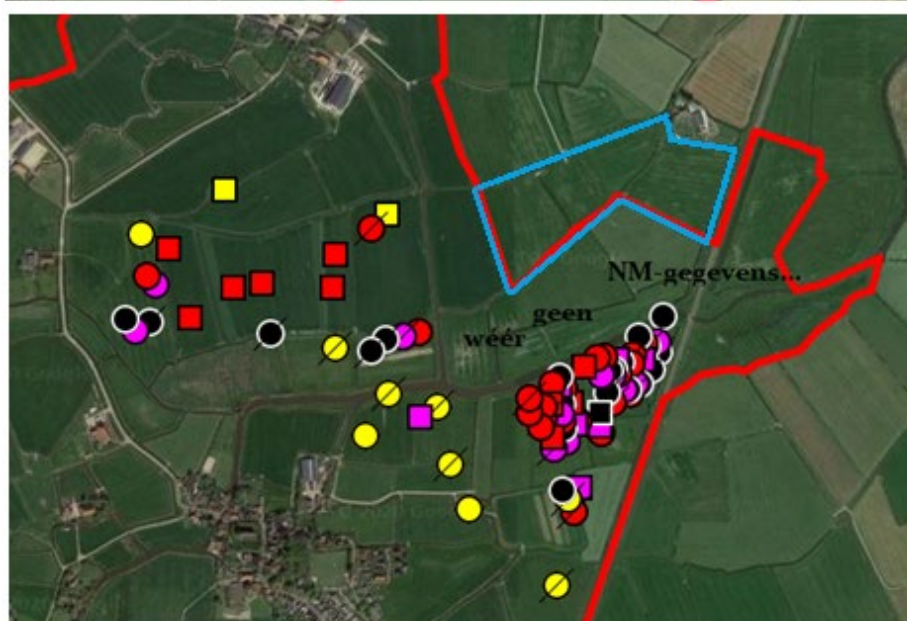
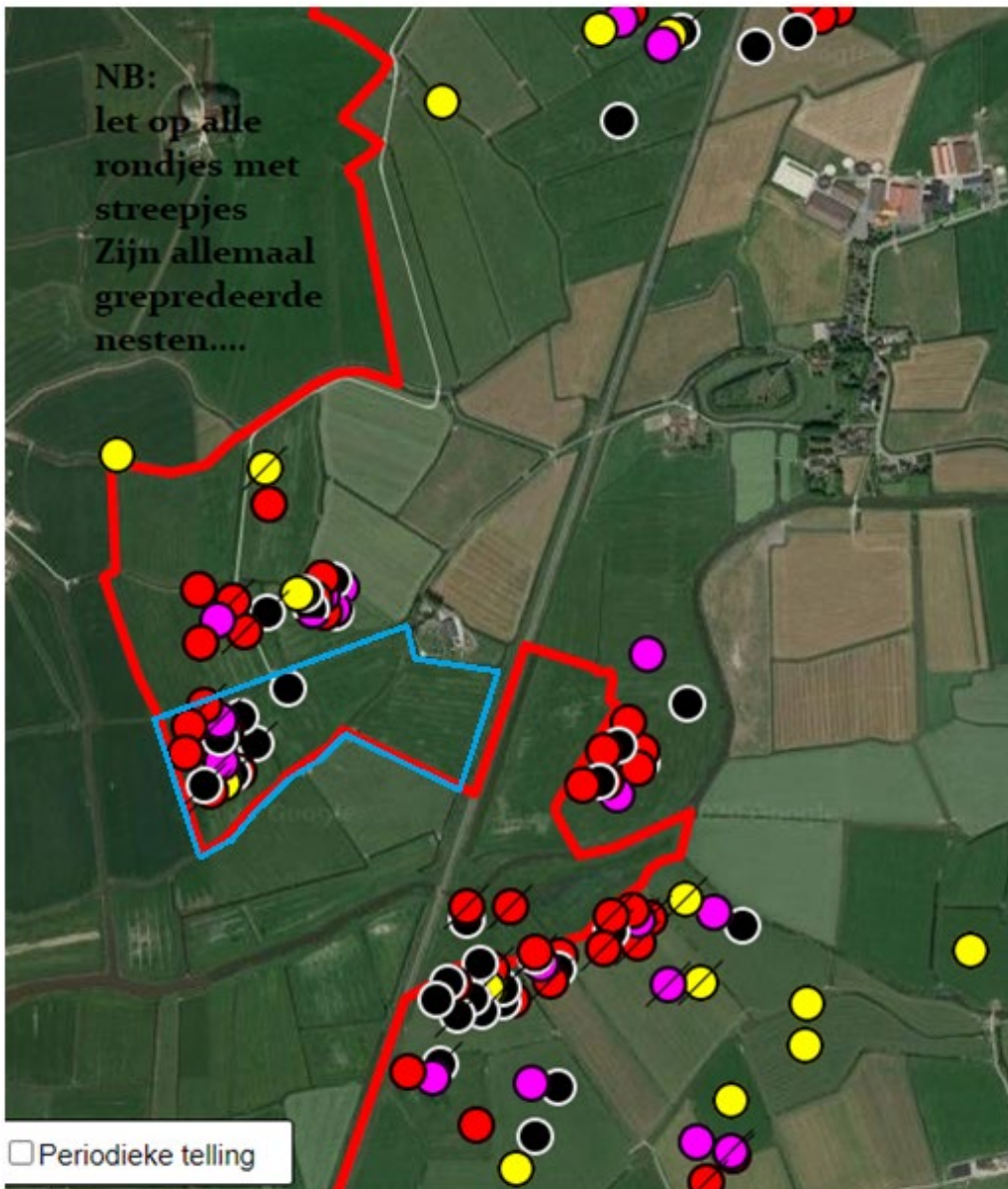
Zowel de beide agrariërs als de natuurcoöperatie Baarderadeel doen er elk jaar alles aan om ervoor te zorgen dat er kuikens groot worden. Beheer wordt uitgevoerd, peilen worden opgezet en nesten wordt gemonitord. Hierbij worden ze ondersteund door de vogelwacht met haar betrokken leden. Allen zien zij ook de teruggang van weidevogels en hebben dit ook aangekaart bij de provincie. Volgens hen is de toenemende predatiedruk een belangrijke oorzaak en zouden zij graag willen dat de huidige wet- en regelgeving wordt aangepast. Dit heeft de aandacht gekregen bij de provincie, maar is en blijft een gevoelig onderwerp waar op dit moment nog niets over gezegd kan worden.

Aantal broedgevallen Wiarda Natuur



Aantal broedgevallen Wiarda Agrarisch





De kleuren op de kaart corresponderen met de legenda bij de grafieken